


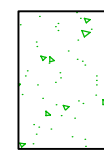


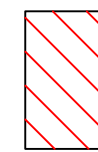

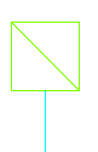
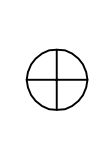







LEGENDA

	FABBRICATI ESISTENTI
	FABBRICATI IN COSTRUZIONE INTERNI AL PERIMETRO DI PIANO
	AREE SCOPERTE IN CORSO DI NUOVA EDIFICAZIONE - LOTTIZZAZIONE - (CORTILI E PARCHEGGI PRIVATI)
	AREE SERVIZI INTERNE AL PERIMETRO DI PIANO
	AREE SERVIZI DEL P.C. ESTERNE AL PERIMETRO DI PIANO
	AREA PER AMPLIAMENTO VIABILITÀ
	STRADA DI CANTIERE STERZATA PROVVISORIA (IN RILEVATO RISPETTO AL PIANO DI CAMPAGNA)
	PERIMETRO DI PIANO
	POZZETTO RETE FOGNATURA MISTA ESISTENTE
	PAILO ILLUMINAZIONE PUBBLICA
	PAILO TELEFONO
	CANTIERE ESISTENTI ADIACENTI AREA SCOPERTA PRIVATA
	BORDO VIABILITÀ ESISTENTE (DA RILEVO)
	PARTICELLE (DA TAVOLA CATASTALE)



CITTÀ DI CASALE MONFERRATO

SETTORE GESTIONE URBANA E TERRITORIALE
UFFICIO LAVORI PUBBLICI

PROGETTO ESECUTIVO

**E.A. 2012. - "OPERE DI URBANIZZAZIONE PEC
DENOMINATO "AREA PRODUTTIVA"
IN STRADA VECCHIA POZZO S. EVASIO -
REALIZZAZIONE DI OPERE DI VIABILITÀ E SERVIZI A
RETE ANNESSI"**

R.U.P. - Progettisti Ing. Alessandro Razzotto Geom. Mario Tabacchi		Pianimetria generale zona di intervento - Stato di fatto -									
Geom. Mario Tabacchi											
00		EDIFICI NUOVI									
REV.	DATA	OGGETTO EDIFICIO		OS.	VSF.	PESANTE					
FILE :		TAVOLA N.:		REV.	SQUA :						
E03B - ELABORATI GRAFICI		00		1:500							